

## REPUBLIQUE FRANCAISE

## =====

**EXTRAIT DU REGISTRE  
DES DELIBERATIONS DU CONSEIL COMMUNAUTAIRE  
DE LA COMMUNAUTE D'AGGLOMERATION GAP-TALLARD-DURANCE****L'an deux mille vingt quatre, le onze avril à 18h30,**

Les membres du Conseil de la Communauté d'Agglomération Gap-Tallard-Durance, se sont réunis en la salle du Quattro de Gap, sous la Présidence de M. Roger DIDIER, sur la convocation qui leur a été adressée, conformément aux articles L. 2121-10 et L. 2121-12 du Code Général des Collectivités Territoriales.

NOMBRE DE CONSEILLERS	En exercice : 59 Présents à la séance : 45
DATE DE LA CONVOCATION	04/04/2024
DATE DE L'AFFICHAGE PAR EXTRAIT DE LA PRESENTE DELIBERATION	18/04/2024

**OBJET :****Actualisation de la délimitation des zones d'activités****Étaient présents :**

M. Jean-Baptiste AILLAUD , M. Patrick ALLEC , M. Serge AYACHE , M. Christian MULLER , M. Rémi COSTORIER , M. Rémy ODDOU , M. Michel GAY-PARA , M. Claude NEBON , M. Roger GRIMAUD , M. Bernard LONG , Mme Mélodie GAILLARD , M. Denis DUGELAY , Mme Monique PARA-AUBERT , M. Jean-Michel ARNAUD , M. Daniel BOREL , Mme Marie-Christine LAZARO , Mme Annie LEDIEU , Mme Claudie JOUBERT , M. Frédéric LOUCHE , M. Roger DIDIER , Mme Maryvonne GRENIER , M. Olivier PAUCHON , Mme Rolande LESBROS , M. Jérôme MAZET , M. Jean-Louis BROCHIER , Mme Catherine ASSO , Mme Solène FOREST , Mme Zoubida EYRAUD-YAAGOUB , M. Jean-Pierre MARTIN , Mme Martine BOUCHARDY , M. Vincent MEDILI , Mme Françoise DUSSEYRE , M. Claude BOUTRON , Mme Ginette MOSTACHI , M. Pierre PHILIP , Mme Chantal RAPIN , M. Joël REYNIER , Mme Charlotte KUENTZ , Mme Isabelle DAVID , M. Eric GARCIN , Mme Marie-José ALLEMAND , M. Gérald CHENAVER , M. Christian HUBAUD , M. Guy BONNARDEL , Mme Cécile VARALDI  
Conseillers Communautaires, formant la majorité des membres en exercice.

**Excusé(es) :**

Mme Carole LAMBOGLIA procuration à M. Roger GRIMAUD, Mme Sylvie LABBÉ procuration à Mme Marie-Christine LAZARO, M. Christian PAPUT procuration à M. Daniel BOREL, M. Benjamin CORTESE procuration à Mme Annie LEDIEU, Mme Laurence ALLIX procuration à M. Frédéric LOUCHE, Mme Paskale ROUGON procuration à Mme Martine BOUCHARDY, Mme Françoise BERNERD procuration à M. Claude BOUTRON, M. Richard GAZIGUIAN procuration à Mme Ginette MOSTACHI, M. Hervé COMBE procuration à M. Gérald CHENAVER

**Absent(s) :**

M. Thierry PLETAN, M. Cédryc AUGUSTE, M. Daniel GALLAND, M. Christophe PIERREL, Mme Pimprenelle BUTZBACH

Il a été procédé, conformément aux articles L.5211-1 et L.2121-15 du Code Général des Collectivités Territoriales, à l'élection d'un secrétaire pris dans le sein du Conseil : M. Pierre PHILIP, ayant obtenu la majorité des suffrages, a été désigné(e) pour remplir ces fonctions qu'il(elle) a acceptées.



Le rapporteur expose :

Conformément à la loi NOTRe, votre assemblée a procédé, par délibération du 24 mars 2017, à la détermination et à la délimitation des zones d'activités transférées à la Communauté d'agglomération Gap-Tallard-Durance à laquelle était jointe la cartographie des zones d'activités concernées.

Par délibération du 21 septembre 2017 et du 20 septembre 2018, des ajustements périmétriques ont été opérés sur plusieurs zones d'activités de la commune de Gap. De même, par délibération du 16 décembre 2019, un ajustement est intervenu sur la zone d'activités de Gandière à La Saulce.

Aujourd'hui, une cartographie plus précise, ci-après annexée, établie en conformité avec les PLU des communes membres, est proposée à l'approbation de votre assemblée. Cette nouvelle cartographie opère quelques ajustements mineurs sur plusieurs des zones d'activités transférées à la communauté d'agglomération.

A noter que les zones d'activités de Lachaup et Flodanche sur la commune de Gap, de La Beaume et Gandière sur la commune de La Saulce et du Plan de Lardier sur la commune de Lardier, ne sont pas modifiées et ne figurent donc pas sur la cartographie ci-jointe.

### Décision :

Il est proposé, sur l'avis favorable de la Commission Développement économique, Finances, Ressources humaines, réunie le 3 avril 2024 :

Article 1 : d'approuver la nouvelle délimitation des zones d'activités transférées à la communauté d'agglomération telles que figurant sur la cartographie annexée ;

Article 2 : d'autoriser Monsieur le Président à signer tout acte nécessaire à la prise en compte de cette nouvelle délimitation.

Mise aux voix cette délibération est adoptée ainsi qu'il suit :

- POUR : 54

Le Vice-président



Roger GRIMAUD

Le Secrétaire de Séance



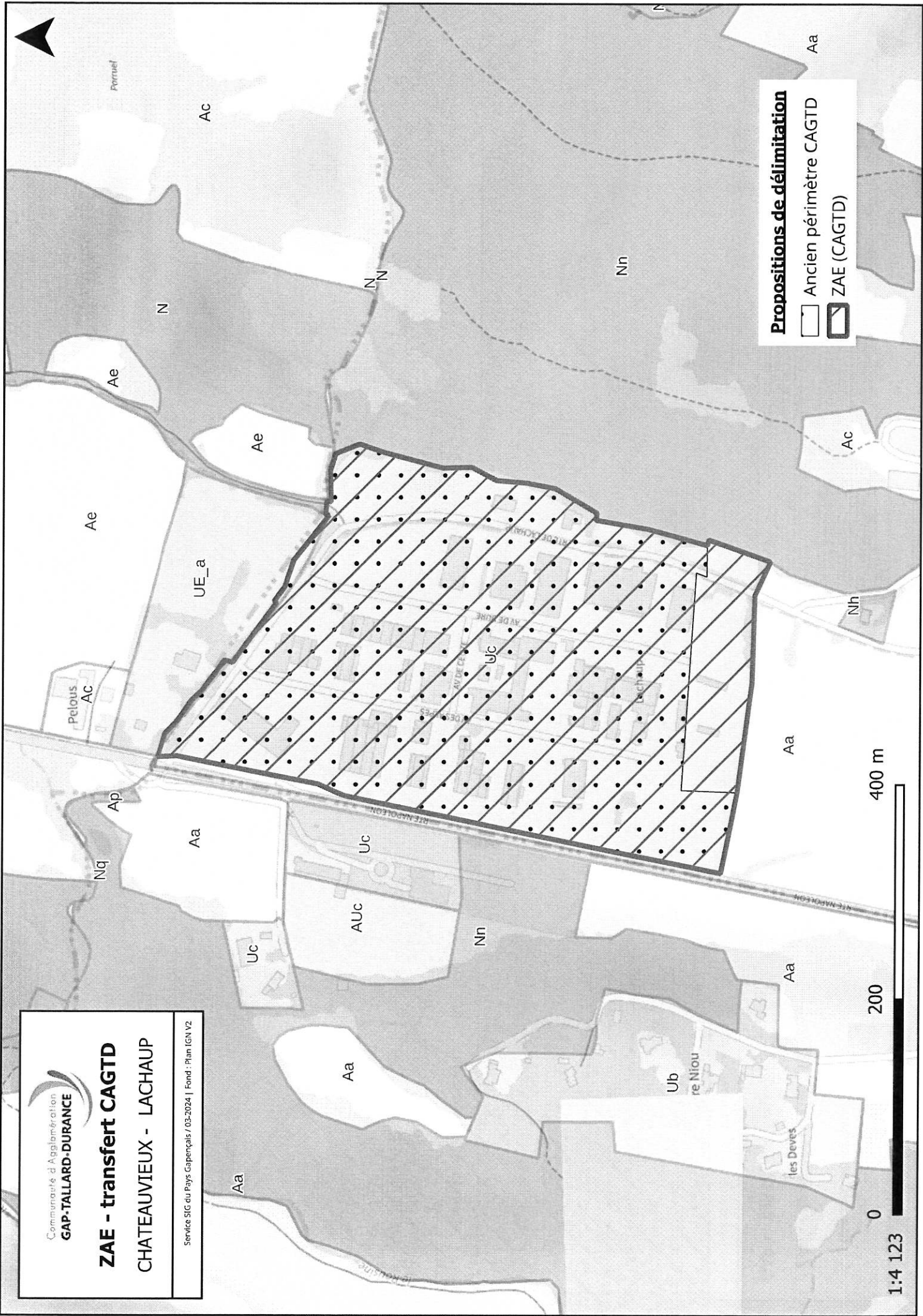
Pierre PHILIP

Transmis en Préfecture le : 22 AVR 2024  
Affiché ou publié le : 22 AVR 2024



# ZAE - transfert CAGTD CHATEAUVIEUX - LACHAUP


Service SIG du Pays Gapençais / 03-2024 | Fond : Plan IGN V2

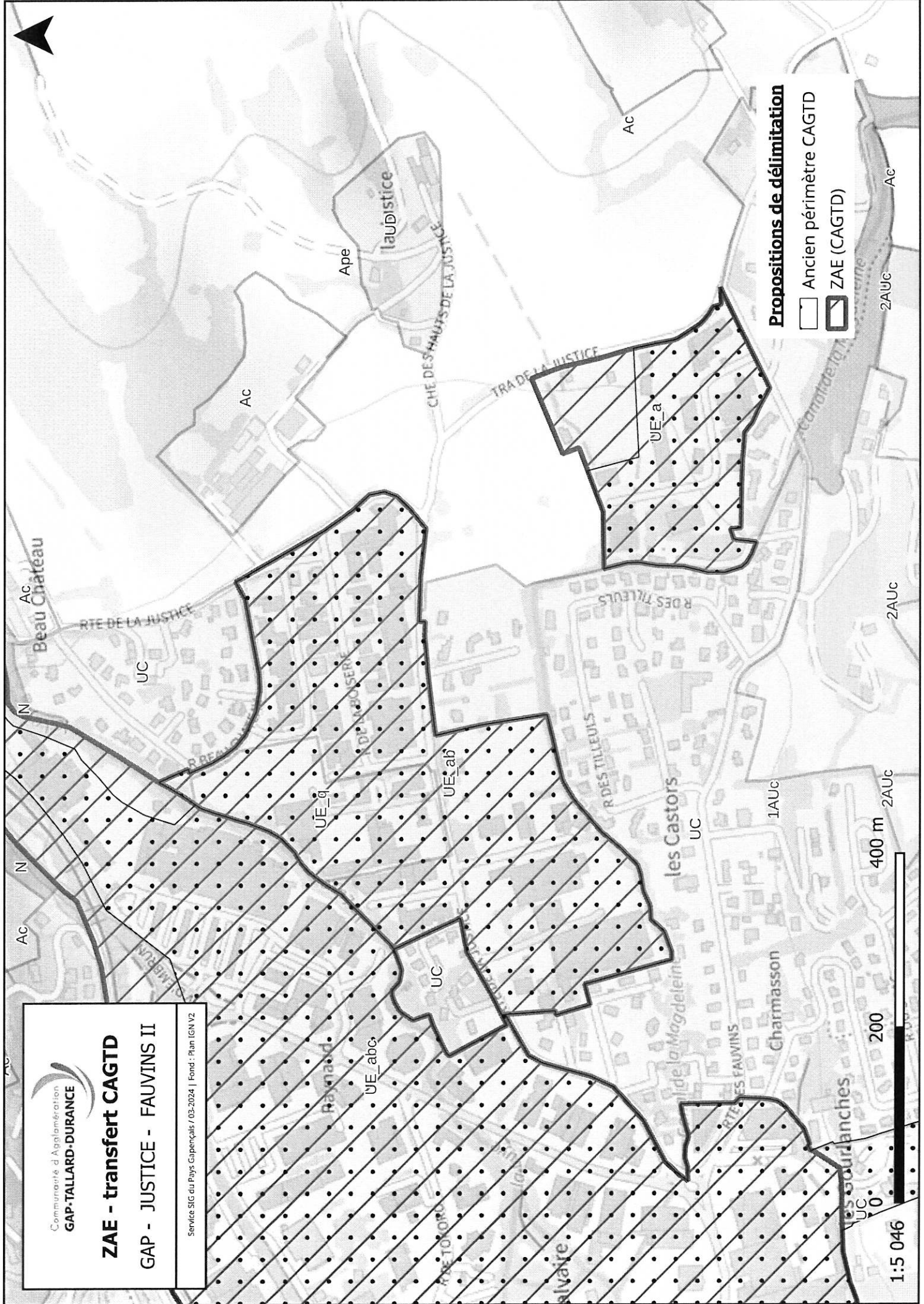


**Propositions de délimitation**

-  Ancien périmètre CAGTD
-  ZAE (CAGTD)

1:4 123  
0 200 400 m


  
**ZAE - transfert CAGTD**
  
**GAP - JUSTICE - FAUVINS II**
  
 Service SIG du Pays Gapegnais / 03-2024 | Fond : Plan IGN V2



**Propositions de délimitation**

-  Ancien périmètre CAGTD
-  ZAE (CAGTD)

1:5 046

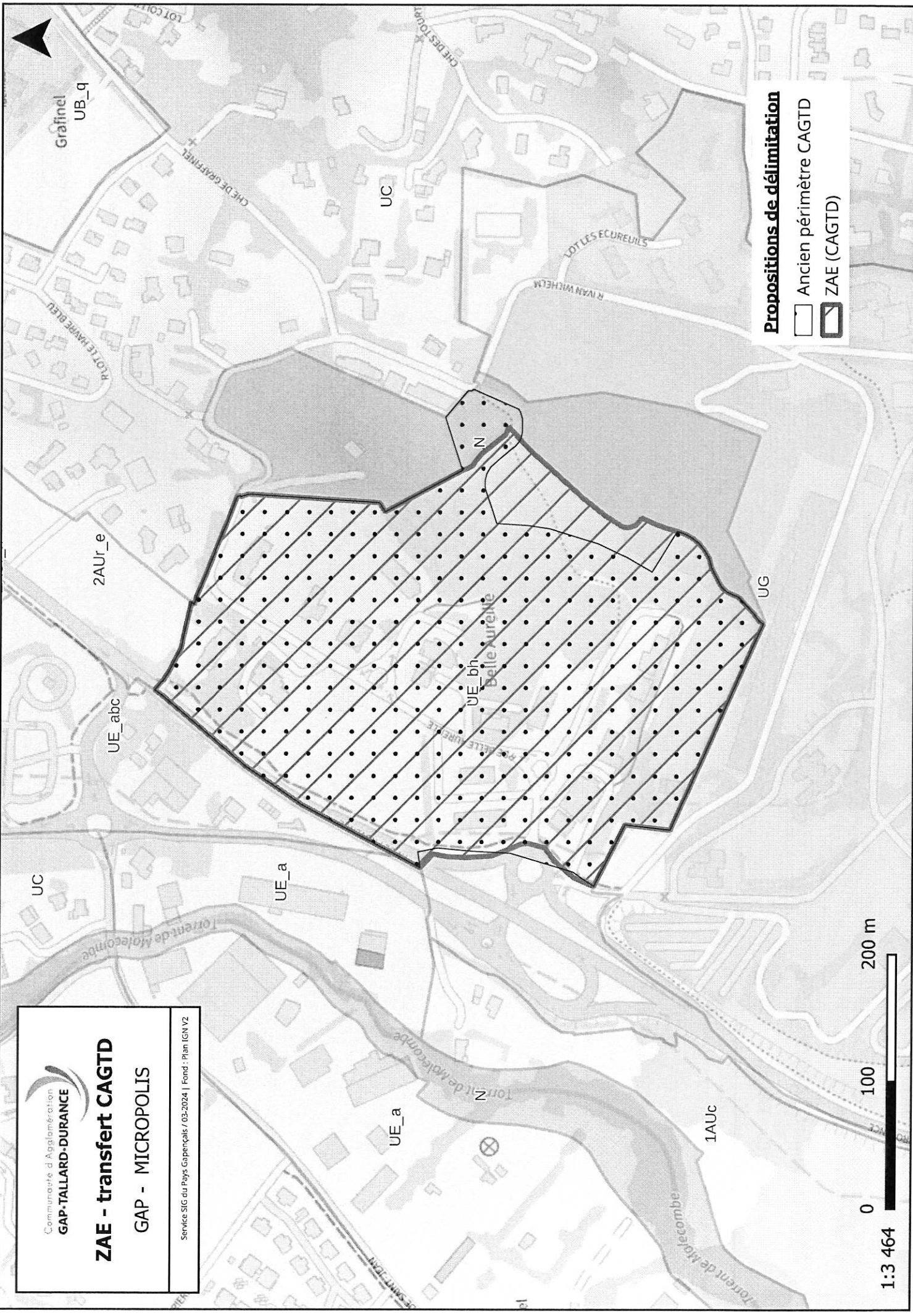
# ZAE - transfert CAGTD

GAP - MICROPOLIS

Service SIC du Pays Gapençais / 03-2024 | Fond : Plan IGN V2

## Propositions de délimitation

-  Ancien périmètre CAGTD
-  ZAE (CAGTD)



1:3 464

0 100 200 m



Communauté d'Agglomération  
**GAP-TALLARD-DURANCE**

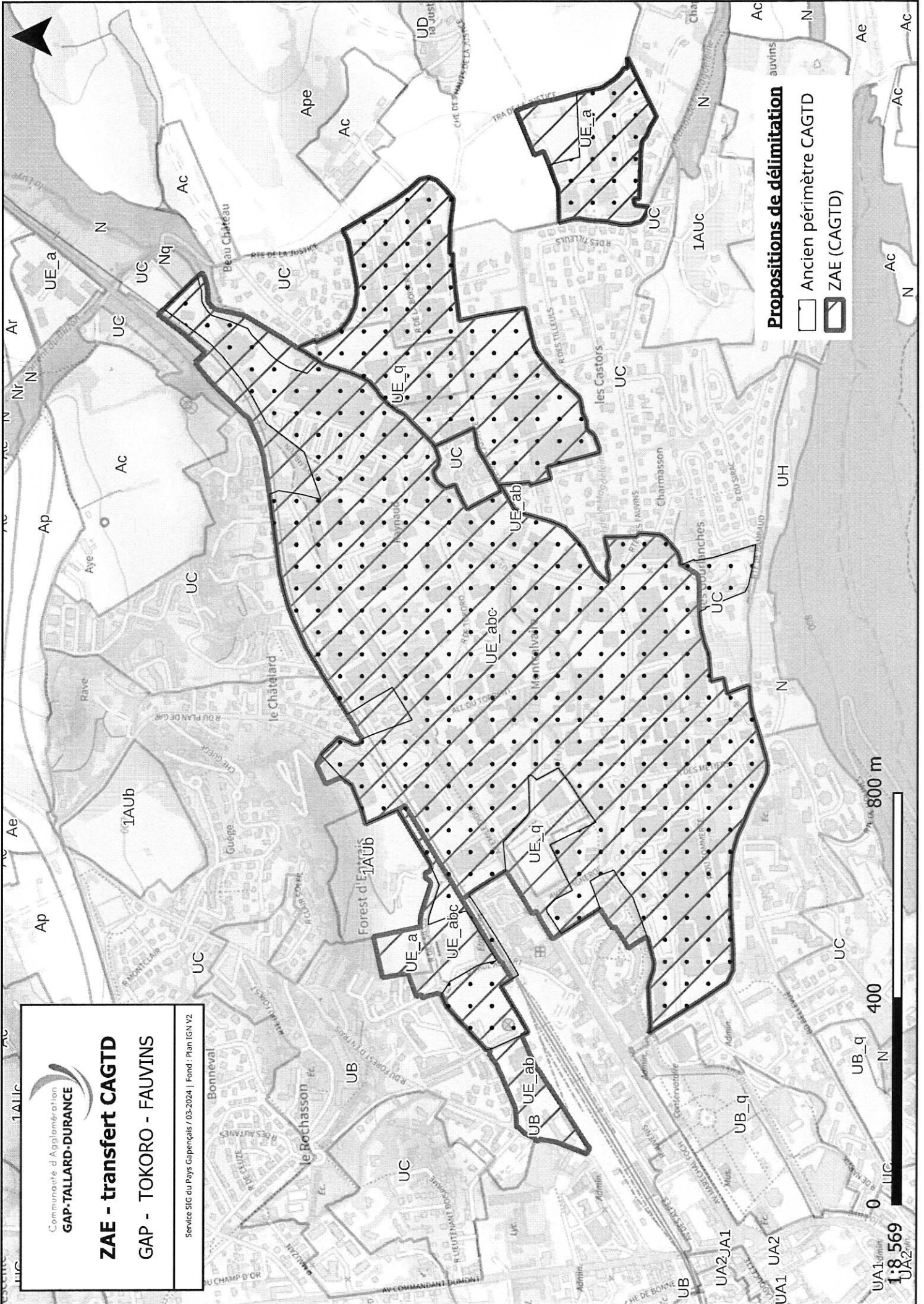
# ZAE - transfert CAGTD

## GAP - TOKORO - FAUVINS

Service SIG du Pays Gaspignais / 03-2024 | Fond : Plan IGN V2

### Propositions de délimitation

-  Ancien périmètre CAGTD
-  ZAE (CAGTD)



UA1 UA2  
1:8 569  
UA2



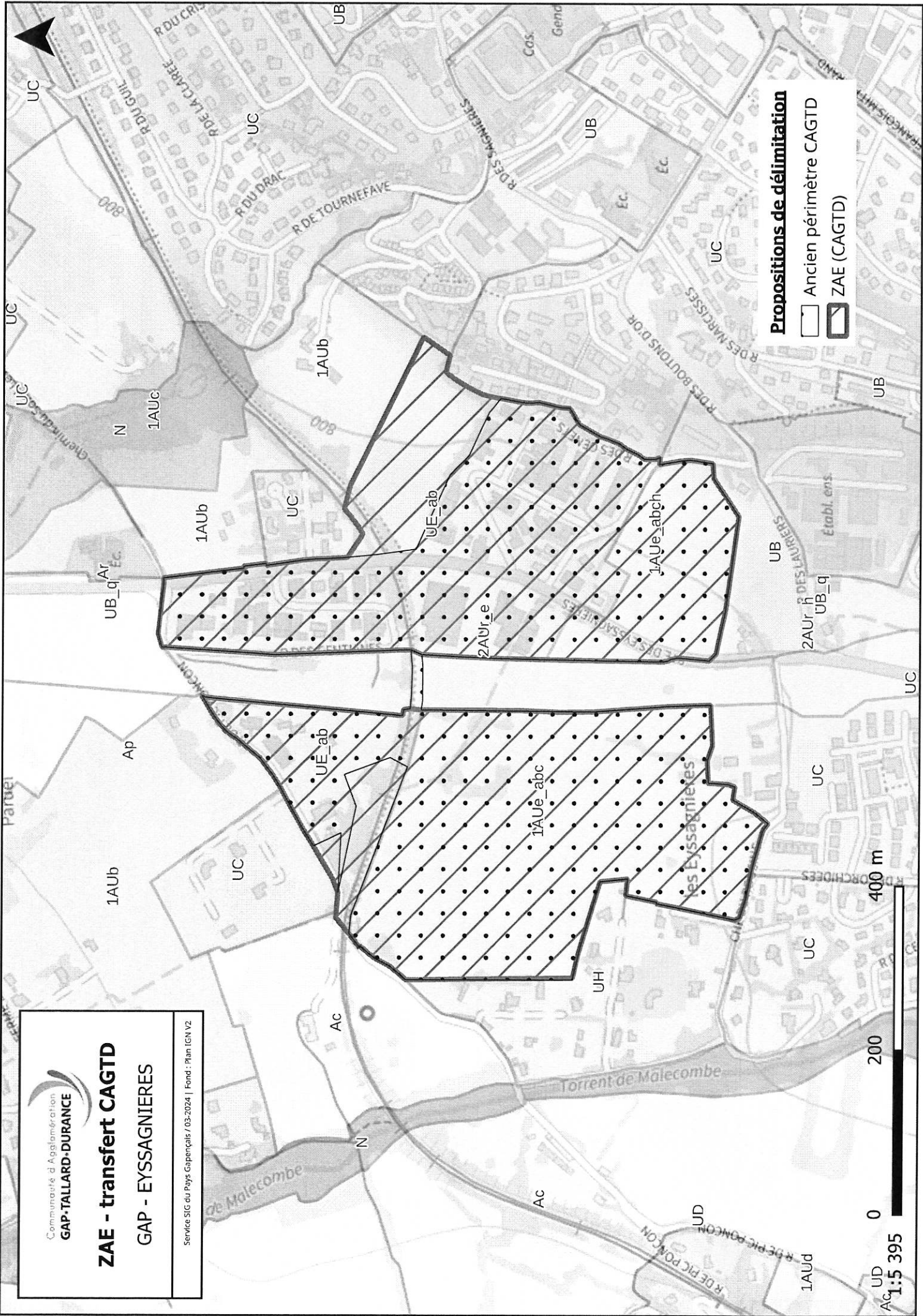
# ZAE - transfert CAGTD

GAP - EYSSAGNIERES

Service SIG du Pays Gapertçais / 03-2024 | Fond : Plan IGN V2

## Propositions de délimitation

-  Ancien périmètre CAGTD
-  ZAE (CAGTD)



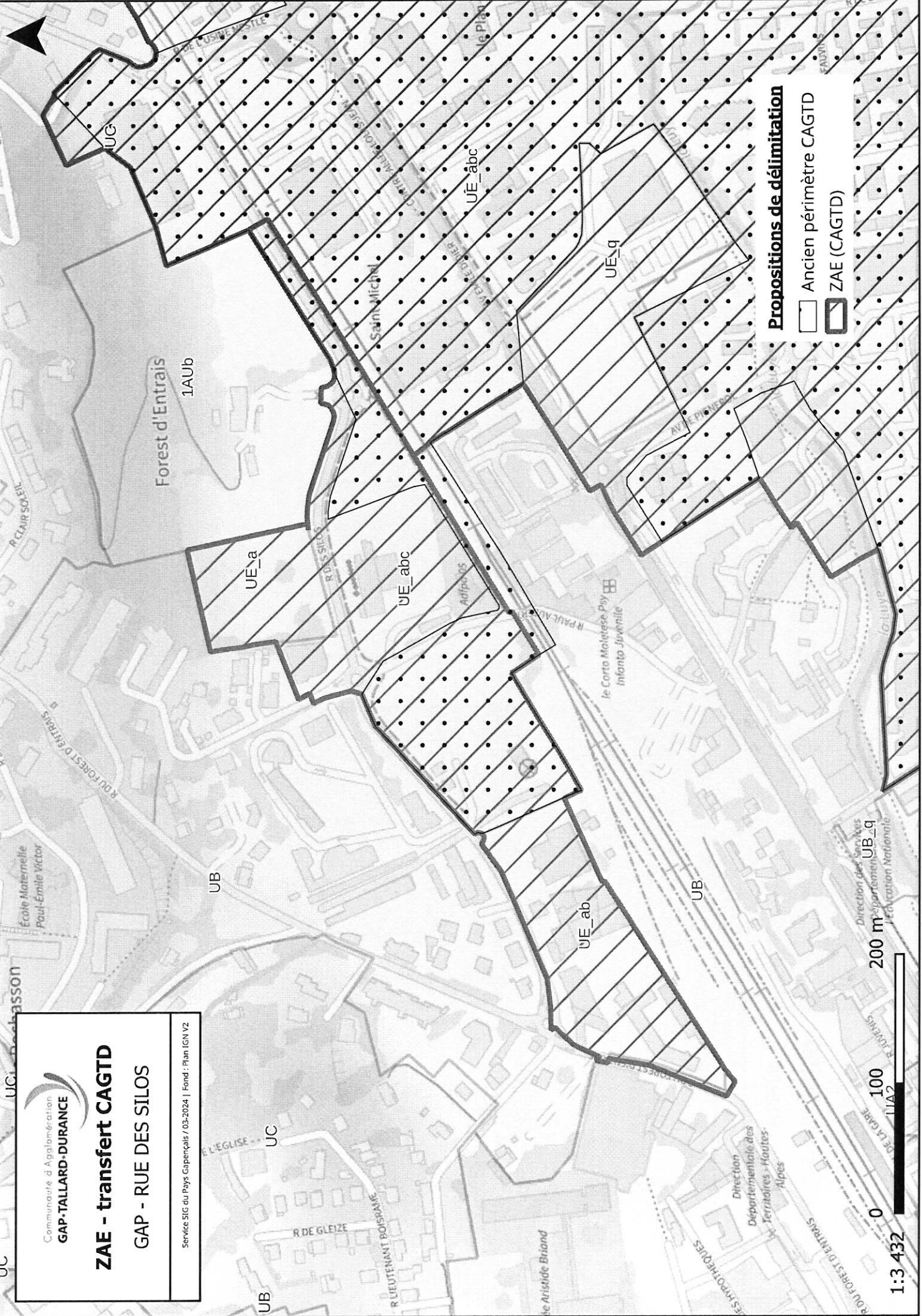
0 200 400 m  
1:5 395



# ZAE - transfert CAGTD

## GAP - RUE DES SILOS

Service SIG du Pays Gapençais / 03-2024 | Fond : Plan IGN V2



### Propositions de délimitation

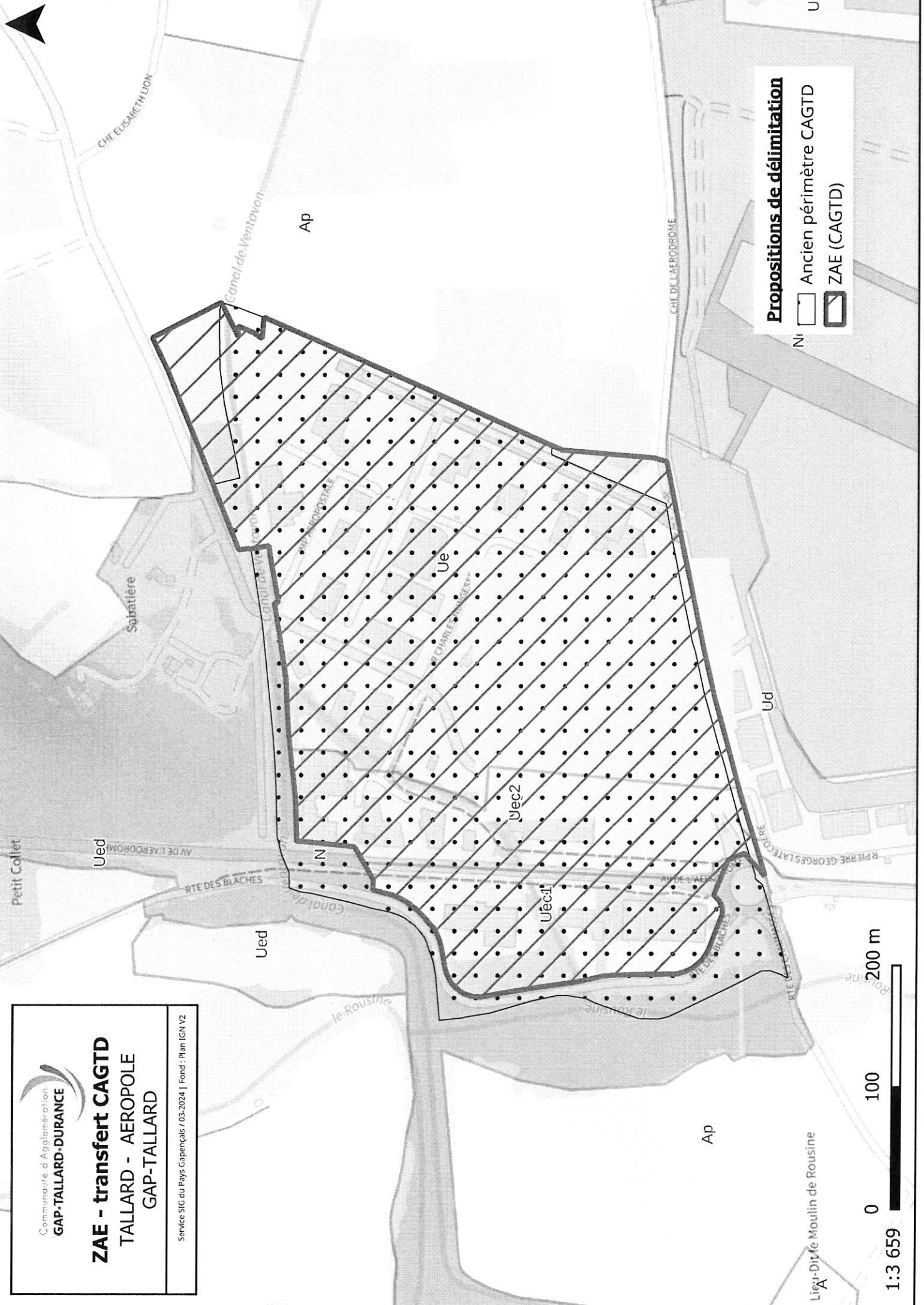
Ancien périmètre CAGTD

ZAE (CAGTD)

1:3 432

**ZAE - transfert CAGTD**  
TALLARD - AEROPOLE  
GAP-TALLARD

Service SIG du Pays Gapençais / 03-2024 | Fond : Plan IGN V2



**Propositions de délimitation**

-  Ancien périmètre CAGTD
-  ZAE (CAGTD)

1:3 659  
0 100 200 m

Lié-Dit le Moulin de Rousine

